

Схема планировочной организации земельного участка

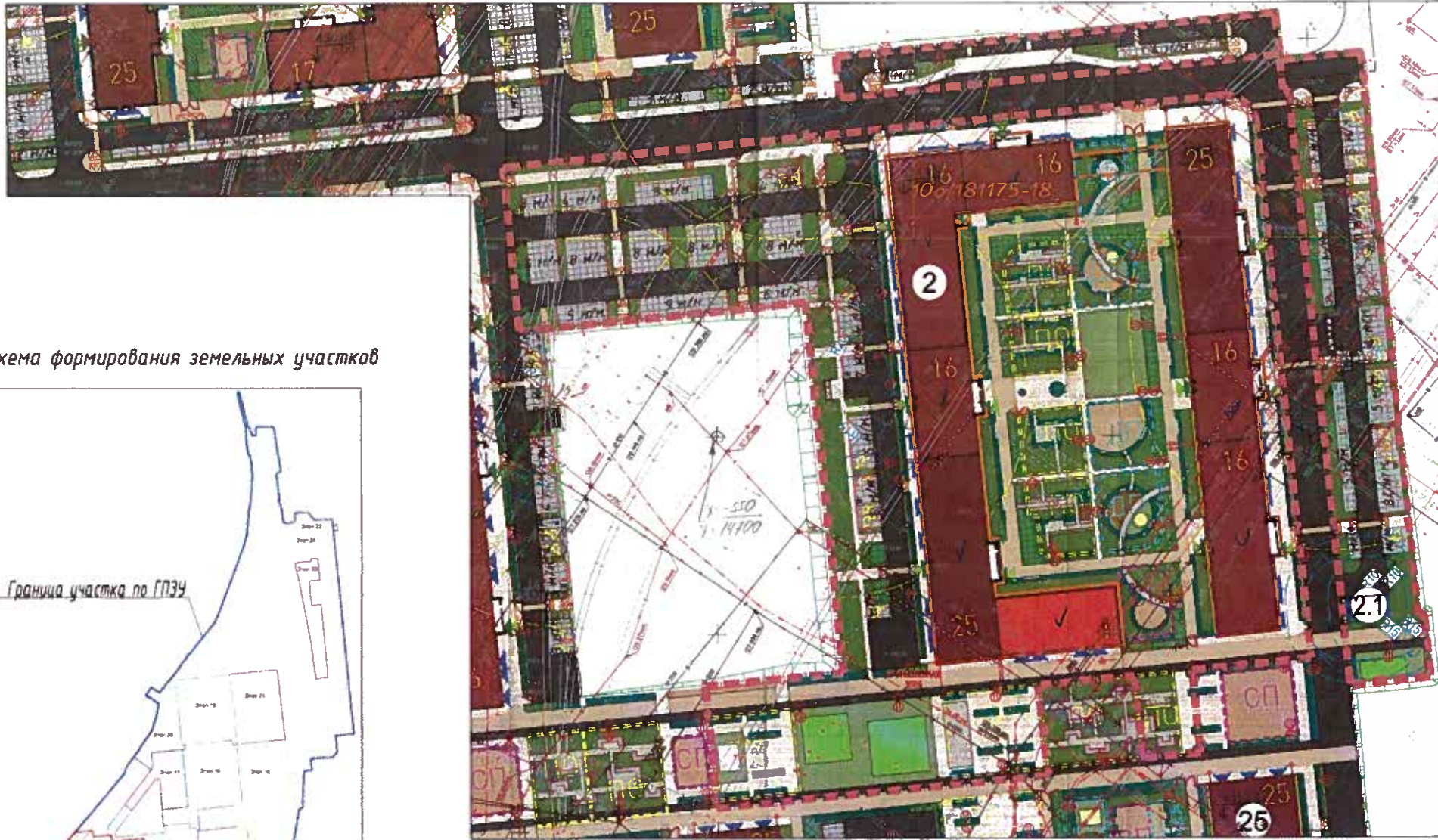
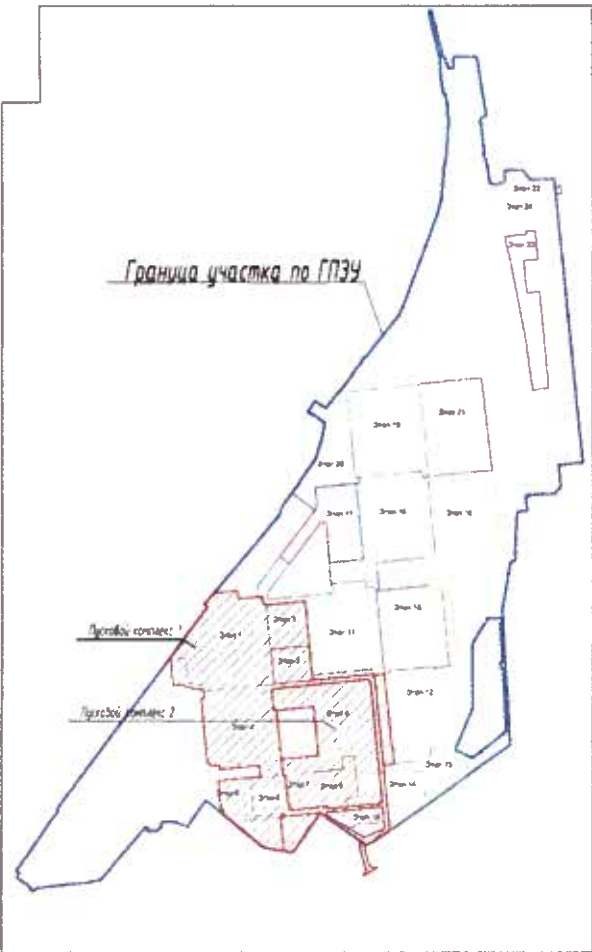


Схема формирования земельных участков



Условные обозначения линий градостроительного регулирования		Условные обозначения подземных инженерных коммуникаций	
	Красная линия		Водопровод
	Зеленая линия		Газопровод
	Желтая линия		Канализация
	Розовая линия		Теплопровод
	Синяя линия		Электроснабжение
	Красная линия		Телекоммуникации
	Зеленая линия		Система водоотведения
	Желтая линия		Система вентиляции
	Розовая линия		Система кондиционирования
	Синяя линия		Система отопления
	Красная линия		Система дымоудаления
	Зеленая линия		Система пожаротушения
	Желтая линия		Система вентиляции
	Розовая линия		Система кондиционирования
	Синяя линия		Система отопления
	Красная линия		Система дымоудаления
	Зеленая линия		Система пожаротушения

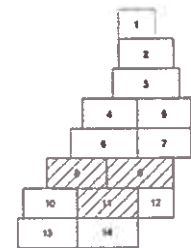
УСЛОВНЫЕ ОБОЗНАЧЕНИЯ

	Границы земельного участка по ГПЗУ №ИП/17/15/230-03/17/06
	Красные линии с указанием подпорных стенок
	Линии регулирования застройки
	Проектируемая граница участка проектируемого для дома 2
	Проектируемые инженерные сети
	Проектируемые проезды с возможностью проезда по территории
	Проектируемые проезды с асфальтовым покрытием с возможностью проезда по территории
	Проектируемые проезды с покрытием из асфальтовой плитки
	Проектируемые проезды с покрытием из тротуарной плитки
	Проектируемые проезды с покрытием из тротуарной плитки
	Проектируемые проезды с покрытием из тротуарной плитки

	Проектируемые проезды с покрытием из асфальтовой плитки
	Проектируемые проезды с покрытием из тротуарной плитки
	Проектируемые проезды с покрытием из тротуарной плитки
	Проектируемые проезды с покрытием из тротуарной плитки
	Проектируемые проезды с покрытием из тротуарной плитки
	Проектируемые проезды с покрытием из тротуарной плитки
	Проектируемые проезды с покрытием из тротуарной плитки
	Проектируемые проезды с покрытием из тротуарной плитки
	Проектируемые проезды с покрытием из тротуарной плитки
	Проектируемые проезды с покрытием из тротуарной плитки

	Проектируемые проезды с покрытием из асфальтовой плитки
	Проектируемые проезды с покрытием из тротуарной плитки
	Проектируемые проезды с покрытием из тротуарной плитки
	Проектируемые проезды с покрытием из тротуарной плитки
	Проектируемые проезды с покрытием из тротуарной плитки
	Проектируемые проезды с покрытием из тротуарной плитки
	Проектируемые проезды с покрытием из тротуарной плитки
	Проектируемые проезды с покрытием из тротуарной плитки
	Проектируемые проезды с покрытием из тротуарной плитки
	Проектируемые проезды с покрытием из тротуарной плитки

СХЕМА РАСПОЛОЖЕНИЯ ЧАСТЕЙ



№ п/п	Наименование	Площадь
1	Площадь участка 2 (площадь ГПЗУ)	44 517,6
2	Площадь проектируемого участка (площадь участка 2)	20 122,77
3	Площадь застройки 1 кв. м	2111,7
4	Площадь застройки 2 кв. м	5173,87
5	Площадь застройки 3 кв. м	66,8
6	Площадь застройки 4 кв. м	16235,4
7	Площадь застройки 5 кв. м	4760,0
8	Площадь застройки 6 кв. м	3463,3
9	Площадь застройки 7 кв. м	2792,7
10	Площадь застройки 8 кв. м	2327,4
11	Площадь застройки 9 кв. м	262,1
12	Площадь застройки 10 кв. м	56,7
13	Площадь застройки 11 кв. м	109,5
14	Площадь застройки 12 кв. м	54,7
15	Площадь застройки 13 кв. м	42,6
16	Площадь застройки 14 кв. м	744,5
17	Площадь застройки 15 кв. м	79,8
18	Площадь застройки 16 кв. м	1076,8
19	Площадь застройки 17 кв. м	254,2
20	Площадь застройки 18 кв. м	134,8
21	Площадь застройки 19 кв. м	1011,1
22	Площадь застройки 20 кв. м	412,6
23	Площадь застройки 21 кв. м	964,0

№ п/п	Наименование помещений	Единица измерения	Число	Всего
1	Площадь участка 2 (площадь ГПЗУ)	кв. м	44 517,6	-
2	Площадь проектируемого участка (площадь участка 2)	кв. м	20 122,77	100,0%
3	Площадь застройки 1 кв. м	кв. м	2111,7	10,5%
4	Площадь застройки 2 кв. м	кв. м	5173,87	25,7%
5	Площадь застройки 3 кв. м	кв. м	66,8	0,3%
6	Площадь застройки 4 кв. м	кв. м	16235,4	80,7%
7	Площадь застройки 5 кв. м	кв. м	4760,0	23,7%
8	Площадь застройки 6 кв. м	кв. м	3463,3	17,2%
9	Площадь застройки 7 кв. м	кв. м	2792,7	13,9%
10	Площадь застройки 8 кв. м	кв. м	2327,4	11,6%
11	Площадь застройки 9 кв. м	кв. м	262,1	1,3%
12	Площадь застройки 10 кв. м	кв. м	56,7	0,3%
13	Площадь застройки 11 кв. м	кв. м	109,5	0,5%
14	Площадь застройки 12 кв. м	кв. м	54,7	0,3%
15	Площадь застройки 13 кв. м	кв. м	42,6	0,2%
16	Площадь застройки 14 кв. м	кв. м	744,5	3,7%
17	Площадь застройки 15 кв. м	кв. м	79,8	0,4%
18	Площадь застройки 16 кв. м	кв. м	1076,8	5,3%
19	Площадь застройки 17 кв. м	кв. м	254,2	1,3%
20	Площадь застройки 18 кв. м	кв. м	134,8	0,7%
21	Площадь застройки 19 кв. м	кв. м	1011,1	5,0%
22	Площадь застройки 20 кв. м	кв. м	412,6	2,1%
23	Площадь застройки 21 кв. м	кв. м	964,0	4,8%

В соответствии с п. 75 ст. 42 Федерального закона от 28.12.2004 № 188-ФЗ «Об ипотеке (залоге недвижимости)»...

Генеральный директор ООО «Мастерстрой» Т.А. Иванова

Исполнительный директор ООО «Мастерстрой» А.В. Терехов

ООО «Мастерстрой» ОГРН 5040100000000

№ п/п	Наименование помещений	Единица измерения	Число	Всего
1	Площадь участка 2 (площадь ГПЗУ)	кв. м	44 517,6	-
2	Площадь проектируемого участка (площадь участка 2)	кв. м	20 122,77	100,0%
3	Площадь застройки 1 кв. м	кв. м	2111,7	10,5%
4	Площадь застройки 2 кв. м	кв. м	5173,87	25,7%
5	Площадь застройки 3 кв. м	кв. м	66,8	0,3%
6	Площадь застройки 4 кв. м	кв. м	16235,4	80,7%
7	Площадь застройки 5 кв. м	кв. м	4760,0	23,7%
8	Площадь застройки 6 кв. м	кв. м	3463,3	17,2%
9	Площадь застройки 7 кв. м	кв. м	2792,7	13,9%
10	Площадь застройки 8 кв. м	кв. м	2327,4	11,6%
11	Площадь застройки 9 кв. м	кв. м	262,1	1,3%
12	Площадь застройки 10 кв. м	кв. м	56,7	0,3%
13	Площадь застройки 11 кв. м	кв. м	109,5	0,5%
14	Площадь застройки 12 кв. м	кв. м	54,7	0,3%
15	Площадь застройки 13 кв. м	кв. м	42,6	0,2%
16	Площадь застройки 14 кв. м	кв. м	744,5	3,7%
17	Площадь застройки 15 кв. м	кв. м	79,8	0,4%
18	Площадь застройки 16 кв. м	кв. м	1076,8	5,3%
19	Площадь застройки 17 кв. м	кв. м	254,2	1,3%
20	Площадь застройки 18 кв. м	кв. м	134,8	0,7%
21	Площадь застройки 19 кв. м	кв. м	1011,1	5,0%
22	Площадь застройки 20 кв. м	кв. м	412,6	2,1%
23	Площадь застройки 21 кв. м	кв. м	964,0	4,8%